

Ente Público: Comisión de Caminos e Infraestructura Hidráulica

CLAVE DEL PROYECTO	OBJETIVO DE DESARROLLO SOSTENIBLE	SUBFUNCIÓN / TIPO DE PROYECTO PROYECTOS / METAS (CONCEPTOS)	UNIDAD DE MEDIDA	METAS				PRESUPUESTO APROBADO (PESOS)	PRESUPUESTO MODIFICADO (PESOS)	PRESUPUESTO DEVENGADO (PESOS)	BENEFICIARIOS							
				PROGRAM. ANUAL	MODIF. ANUAL	ALCANZ. AL PERIODO	% CUMPLIM. MODIF.				MUNICIPIO	LOCALIDAD	MUJER	HOMBRE	PERSONA			
TRANSPORTE											1 643 141 244.15	2 938 265 752.87	1 421 345 535.22					
TRANSPORTE POR CARRETERA																		
PROYECTOS DE GASTO CORRIENTE:																		
A001	9.1	COORDINACIÓN Y APROBACIÓN DE LOS PROGRAMAS EN MATERIA DE INFRAESTRUCTURA CARRETERA E HIDRÁULICA, APEGADO A LAS PRIORIDADES DEL PLAN ESTATAL DE DESARROLLO	Reunión	1 400.00	1 400.00	412.00	29.43	5 355 682.62	5 390 876.88	2 422 256.97	Cobertura Estatal	Cobertura Estatal	1 437 476	1 374 899	2 812 375			
A001	9.1	GESTIÓN, COORDINACIÓN Y CONTROL DE LOS RECURSOS HUMANOS, MATERIALES Y FINANCIEROS DE LOS ÓRGANOS ADMINISTRATIVOS	Registro	1 200.00	1 200.00	501.00	41.75	12 434 211.91	74 496 313.36	6 995 838.98	Cobertura Estatal	Cobertura Estatal	1 437 476	1 374 899	2 812 375			
A001	9.1	PROPORCIONAR UNA PLATAFORMA CORRECTIVA Y PREVENTIVA PARA LOS SISTEMAS INFORMÁTICOS, APEGADOS A LAS NORMAS Y NECESIDADES DE LA COMISIÓN	Servicio	650.00	650.00	436.00	67.08	2 272 001.46	2 317 744.01	964 392.80	Cobertura Estatal	Cobertura Estatal	1 437 476	1 374 899	2 812 375			
A001	9.1	COORDINACIÓN, SEGUIMIENTO Y CUMPLIMIENTO A LAS DISPOSICIONES LEGALES DE LA COMISIÓN	Organismo	10.00	10.00	10.00	100.00	3 022 100.83	3 069 907.63	1 283 880.56	Cobertura Estatal	Cobertura Estatal	1 437 476	1 374 899	2 812 375			
A001	9.1	ELABORACIÓN, GESTIÓN Y EVALUACIÓN DE LOS PROGRAMAS DE INVERSIÓN DE ACUERDO A LOS OBJETIVOS Y METAS DEL PLAN ESTATAL DE DESARROLLO	Proyecto	12.00	12.00	6.00	50.00	4 479 094.58	4 499 542.19	1 877 456.40	Cobertura Estatal	Cobertura Estatal	1 437 476	1 374 899	2 812 375			
A001	9.1	ELABORACIÓN DE ESTUDIOS Y PROYECTOS EN MATERIA DE INFRAESTRUCTURA CARRETERA E HIDRÁULICA ANTE LAS DEPENDENCIAS NORMATIVAS	Estudio	310.00	310.00	123.00	39.68	7 670 524.52	7 913 322.12	3 171 233.97	Cobertura Estatal	Cobertura Estatal	1 437 476	1 374 899	2 812 375			
A001	9.1	COORDINACIÓN Y VIGILANCIA DEL PROCESO DE ASIGNACIÓN DE LAS OBRAS EN MATERIA DE INFRAESTRUCTURA	Licitación	700.00	700.00	138.00	19.71	2 791 839.55	2 836 770.56	1 191 579.06	Cobertura Estatal	Cobertura Estatal	1 437 476	1 374 899	2 812 375			
A001	9.1	DISEÑO, ELABORACIÓN Y VIGILANCIA DE PRECIOS UNITARIOS EN APEGO A LOS ESTÁNDARES NORMADOS	Obra	590.00	590.00	155.00	26.27	2 842 550.16	2 867 184.30	1 204 590.71	Cobertura Estatal	Cobertura Estatal	1 437 476	1 374 899	2 812 375			
A001	9.1	COORDINACIÓN DE LA SUPERVISIÓN, REPORTE Y VALIDACIÓN DE LAS ESTIMACIONES EN LA EJECUCIÓN DE LAS OBRAS EN MATERIA DE INFRAESTRUCTURA DE CARRETERAS, CAMINOS Y PUENTES	Obra	100.00	100.00	93.00	93.00	11 739 142.06	12 117 355.81	5 007 005.55	Cobertura Estatal	Cobertura Estatal	1 437 476	1 374 899	2 812 375			
PROYECTOS DE INVERSIÓN:																		
B001	9.1	PAVIMENTACIÓN CON CONCRETO MIXTO DEL CAMINO: RINCÓN CHAMULA - LA FLORIDA, TRAMO: KM. 0+000 - KM. 5+500; SUBTRAMO: KM. 3+250 - KM. 4+200	Kilómetro	0.95	0.95	0.41	43.00	5 864 421.28	5 864 421.28	1 701 315.15	Rincón Chamula San Pedro	La Florida	0	0	0			
B002	9.1	RECONSTRUCCIÓN DEL CAMINO E.C. (FRONTERIZA DEL SUR) - RAMAL A FRONTERA COROZAL, TRAMO: KM. 0+000 - KM. 16+600 (T.A.)	Kilómetro	16.60	16.60	15.32	92.27	39 913 505.96	47 863 505.96	34 501 684.69	Ocosingo	Frontera Corozal	3 053	3 058	6 111			
B003	9.1	RECONSTRUCCIÓN DEL CAMINO RURAL: CHESPAL VIEJO - AGUA CALIENTE, TRAMO: KM. 0+000 - KM. 11+600 (T.A.)	Kilómetro	11.60	11.60	0.00	0.00	10 041 924.66	0.00	0.00	Cacahoatán	Agua Caliente	0	0	0			
B004	9.1	RECONSTRUCCIÓN DEL CAMINO RURAL: E.C. (SUCHIAPA - PORTILLO ZARAGOZA) - GRUTAS DE GUAYMAS, TRAMO: KM. 0+000 - KM. 24+000 (T.A.)	Kilómetro	24.00	24.00	16.34	68.10	15 315 358.65	18 305 358.65	13 645 314.48	Villaflores	El Potrillo	0	0	0			
B005	9.1	RECONSTRUCCIÓN DEL CAMINO RURAL: E.C. (TAPACHULA - EL EDÉN - NUEVA ALEMÁNIA) - EJIDO 26 DE OCTUBRE - SAN ANTONIO CHICHARRAS, TRAMO: KM. 0+000 - KM. 5+800; SUBTRAMO: KM. 1+400 - KM. 5+800	Kilómetro	4.40	4.40	4.22	95.81	19 693 623.20	23 193 623.20	21 693 605.65	Tapachula	San Antonio Chicharras	233	248	481			
B006	9.1	RECONSTRUCCIÓN DEL CAMINO RURAL: E.C. (TAPACHULA - EL EDÉN - NUEVA ALEMÁNIA) - SAN JOSÉ REFORMA, TRAMO: KM. 0+000 - KM. 4+600; SUBTRAMO: KM. 1+400 - KM. 4+600	Kilómetro	3.20	3.20	1.99	62.04	18 897 165.77	18 897 165.77	6 801 159.13	Tapachula	San José Reforma	0	0	0			
B007	9.1	REHABILITACIÓN DEL CAMINO RURAL: EL CEÑIDO - LIMITE MPIO. CAPITÁN LUIS A VIDAL, TRAMO: KM. 0+000 - KM. 14+800; SUBTRAMO: KM. 4+800 - KM. 14+800	Kilómetro	10.00	10.00	0.00	0.00	13 436 485.19	13 436 485.19	0.00	Capitán Luis Ángel Vidal	Capitán Luis Ángel Vidal	0	0	0			

Ente Público: Comisión de Caminos e Infraestructura Hidráulica

CLAVE DEL PROYECTO	OBJETIVO DE DESARROLLO SOSTENIBLE	SUBFUNCIÓN / TIPO DE PROYECTO PROYECTOS / METAS (CONCEPTOS)	UNIDAD DE MEDIDA	METAS				PRESUPUESTO APROBADO (PESOS)	PRESUPUESTO MODIFICADO (PESOS)	PRESUPUESTO DEVENGADO (PESOS)	BENEFICIARIOS				
				PROGRAM. ANUAL	MODIF. ANUAL	ALCANZ. AL PERIODO	% CUMPLIM. MODIF.				MUNICIPIO	LOCALIDAD	MUJER	HOMBRE	PERSONA
B008	9.1	CAMINO RURAL: NUEVO JUAN DEL GRIJALVA - PUENTE SAYULA, TRAMO: KM. 0+000 - KM. 2+200.	Kilómetro	2.20	2.20	0.00	0.00	5 898 088.96	5 898 088.96	0.00	Ostuacán	Sayula	0	0	0
B009	9.1	RECONSTRUCCIÓN DEL CAMINO: ÁNGEL ALBINO CORZO - SILTEPEC, TRAMO: KM. 0+000 - KM. 103+000; SUBTRAMO: KM. 8+000 - KM. 25+000 (T.A.)	Kilómetro	17.00	17.00	8.67	50.98	30 131 820.68	30 131 820.68	8 908 625.16	Montecristo de Guerrero	Montecristo de Guerrero	0	0	0
B010	9.1	REHABILITACIÓN DEL CAMINO: BENITO JUÁREZ - SALVADOR URBINA - CRUCERO EL COCO - UNION ROJA, TRAMO: KM. 0+000 - KM. 10+200 (T.A.)	Kilómetro	10.20	10.20	4.45	43.59	18 985 884.52	18 985 884.52	6 757 953.23	Cacahoatán	Unión Roja	0	0	0
B011	9.1	REHABILITACIÓN DEL CAMINO: E.C. (CACAOATÁN - UNIÓN JUÁREZ) - SAN JERÓNIMO - ONCE DE ABRIL, TRAMO: KM. 0+000 - KM. 1+200 (T.A.)	Kilómetro	1.20	1.20	0.62	51.57	5 437 255.51	5 437 255.51	1 588 948.44	Unión Juárez	Varias	0	0	0
B012	9.1	CAMINO: E.C. (JUÁREZ - OSTUACAN) - E.J. CATEDRAL DE CHIAPAS, TRAMO: KM. 0+000 - KM. 7+140 (T.A.)	Kilómetro	7.14	7.14	0.00	0.00	30 506 928.89	10 652 343.64	0.00	Ostuacán	Ejido Catedral Chiapas	0	0	0
B013	9.1	REHABILITACIÓN DEL CAMINO: E.C. KM. 83 (BOCHIL - PICHUCALCO) - NACHITOM - SANTO DOMINGO, TRAMO: KM. 0+000 - KM. 36+000; SUBTRAMO: KM. 16+000 - KM. 36+000 (T.A.)	Kilómetro	20.00	20.00	0.00	0.00	60 707 931.42	60 707 931.42	0.00	Larrazar	San Cristobalito	0	0	0
B014	9.1	RECONSTRUCCIÓN DEL CAMINO: EL PORVENIR - SILTEPEC, TRAMO: KM. 0+000 - KM. 23+000; SUBTRAMO: KM. 15+600 - KM. 17+700 (DOCE DE ABRIL - CIPRESES)	Kilómetro	2.10	2.10	1.00	47.50	12 913 573.02	12 455 546.18	6 645 848.17	Siltepec	Los Cipreses	0	0	0
B015	9.1	REHABILITACIÓN DEL CAMINO: IXHUATÁN - SANTA ANITA, TRAMO: KM. 0+000 - KM. 8+400 (T.A.)	Kilómetro	8.40	8.40	0.84	10.00	44 519 893.95	44 519 893.95	13 056 896.58	Ixhuatán	Santa Anita	0	0	0
B016	9.1	RECONSTRUCCIÓN DEL CAMINO: OCOZOCOAUTLA - DOMINGO CHANONA - VILLAFLORES, TRAMO: KM. 0+000 - KM. 71+300; SUBTRAMO: KM. 0+000 - KM. 60+000 (T.A.)	Kilómetro	60.00	60.00	40.72	67.86	51 301 276.00	61 051 276.00	30 362 355.13	Ocozocoautla de Espinosa	Varias	0	0	0
B017	9.1	RECONSTRUCCIÓN DEL CAMINO: RAYÓN - PANTEPEC - TAPALAPA - E.C. (COPAINALÁ - OCOTEPEC), TRAMO: KM. 0+000 - KM. 30+400; SUBTRAMO: KM. 0+000 - KM. 18+400 (T.A.)	Kilómetro	18.40	18.40	7.27	39.50	48 687 268.89	58 077 268.89	34 408 070.43	Rayón	Varias	0	0	0
B018	9.1	REHABILITACIÓN DEL CAMINO: SAN CRISTÓBAL - POZO COLORADO - LAGUNA GRANDE - SAN LUCAS - CHIAPILLA, TRAMO: KM. 0+000 - KM. 37+000; SUBTRAMO: KM. 11+520 - KM. 16+900	Kilómetro	5.38	5.38	0.00	0.00	49 271 968.26	49 271 968.26	0.00	San Cristóbal de Las Casas	Laguna Grande	0	0	0
B019	9.1	REHABILITACIÓN DEL CAMINO: SANTA ISABEL - DOMINGO CHANONA, TRAMO: KM. 0+000 - KM. 67+500; SUBTRAMO: KM. 45+000 - KM. 67+500 (T.A.)	Kilómetro	22.50	22.50	0.00	0.00	39 082 790.79	987 002.18	0.00	Villaflores	Dr. Domingo Chanona	0	0	0
B020	9.1	REHABILITACIÓN DEL CAMINO: VILLA CORZO - MONTERREY, TRAMO: KM. 0+000 - KM. 19+200; SUBTRAMO: KM. 10+000 - KM. 19+200 (T.A.)	Kilómetro	9.20	9.20	0.00	0.00	19 735 135.70	19 735 135.70	5 831 954.08	Villa Corzo	Ch'U'ltic	0	0	0
B021	9.1	REHABILITACIÓN DEL CAMINO: ALTAMIRANO - COMITÁN, TRAMO: KM. 0+000 - KM. 66+000 (T.A.)	Kilómetro	66.00	66.00	0.00	0.00	30 199 295.32	0.00	0.00	Altamirano	Varias	0	0	0
B022	9.1	RECONSTRUCCIÓN DEL CAMINO: EL PORVENIR - LA GRANDEZA, TRAMO: KM. 33+000 - KM. 52+000 (T.A.), SUBTRAMO: KM. 42+700 - KM. 52+000 (T.A.)	Kilómetro	9.30	9.30	0.00	0.00	20 260 199.42	0.00	0.00	La Grandeza	La Grandeza	0	0	0
B023	9.1	REHABILITACIÓN DEL CAMINO: E.C. KM. 161.3 (PUEBLO NUEVO - RINCÓN CHAMULA) - SAN FELIPE, TRAMO: KM. 0+000 - KM. 5+600 (T.A.)	Kilómetro	5.60	5.60	1.51	27.00	16 466 883.64	16 466 883.64	4 815 869.16	Rincón Chamula San Pedro	San Felipe	0	0	0
B024	9.1	REHABILITACIÓN DEL CAMINO: E.C. KM. 11.3 (TUXTLA - LA ANGSTURA) - ACCESO AL AEROPUERTO INTERNACIONAL "ÁNGEL ALBINO CORZO": TRAMO: KM. 0+000 - KM. 12+100 (T.A.)	Kilómetro	12.10	12.10	0.00	0.00	20 000 000.00	0.00	0.00	Chiapa de Corzo	San Sebastián	0	0	0
B025	9.1	CAMINO: JUÁREZ - COL. EL PARAÍSO (E.C. SANTA TERESA 2A. SECCIÓN), TRAMO: KM. 0+000 - KM. 17+600 (T.A.)	Kilómetro	17.60	17.60	0.00	0.00	26 215 470.15	26 215 470.15	0.00	Juárez	Paraiso	0	0	0
B026	9.1	REHABILITACIÓN DEL CAMINO: OCOZOCOAUTLA - APIC PAC, TRAMO: KM. 0+000 - KM. 51+520; SUBTRAMO: KM. 13+000 - KM. 38+000 (T.A.)	Kilómetro	25.00	25.00	0.00	0.00	26 342 761.11	26 342 761.11	0.00	Ocozocoautla de Espinosa	Las Pimientas	0	0	0
B027	9.1	REHABILITACIÓN DEL CAMINO: YAALICHIN AL ENTRONQUE CAMINO YUTNIONTIC, TRAMO: KM. 0+000 - KM. 5+300 (T.A.)	Kilómetro	5.30	5.30	0.42	8.00	11 214 944.37	13 264 944.37	3 799 455.99	Chamula	Shucutón	0	0	0
B028	9.1	REHABILITACIÓN DEL CAMINO: YAJALÓN - LÁZARO CÁRDENAS, TRAMO: KM. 0+000 - KM. 6+500; SUBTRAMO: KM. 2+000 - KM. 6+500	Kilómetro	4.50	4.50	0.00	0.00	23 970 862.89	0.00	0.00	Yajalón	Lázaro Cardenas	0	0	0
B029	9.1	REHABILITACIÓN DEL CAMINO: E.C. KM. 8+600 (SAN CRISTOBAL DE LAS CASAS - SAN JUAN CHAMULA) - BECHJITIC - TZOJOLUM (TIERRA COLORADA), TRAMO: KM. 0+000 - KM. 16+924; SUBTRAMO: KM. 0+000 - KM. 13+500 (T.A.)	Kilómetro	13.50	13.50	0.00	0.00	12 234 657.09	12 234 657.09	0.00	Chamula	Catishic	0	0	0

Ente Público: Comisión de Caminos e Infraestructura Hidráulica

CLAVE DEL PROYECTO	OBJETIVO DE DESARROLLO SOSTENIBLE	SUBFUNCIÓN / TIPO DE PROYECTO PROYECTOS / METAS (CONCEPTOS)	UNIDAD DE MEDIDA	METAS				PRESUPUESTO APROBADO (PESOS)	PRESUPUESTO MODIFICADO (PESOS)	PRESUPUESTO DEVENGADO (PESOS)	BENEFICIARIOS				
				PROGRAM. ANUAL	MODIF. ANUAL	ALCANZ. AL PERIODO	% CUMPLIM/ MODIF.				MUNICIPIO	LOCALIDAD	MUJER	HOMBRE	PERSONA
B031	9.1	REHABILITACIÓN DEL CAMINO: ESTACIÓN PALENQUE - LA LIBERTAD, TRAMO: KM. 0+000 - KM. 37+300; SUBTRAMO: KM. 33+000 - KM. 37+300 (T.A.) Rehabilitación del subtramo: km. 33+000 - km. 37+300 (T.A.)	Kilómetro	4.30	4.30	2.90	67.53	26 634 225.57	26 634 225.57	14 469 085.13	La Libertad	La Libertad	0	0	0
B032	9.1	RECONSTRUCCIÓN DEL CAMINO: CHICOMUSELO - E.C. (TUXTLA LA ANGOSTURA), TRAMO: KM. 0+000 - KM. 191+000 (T.A.) Reconstrucción del subtramo: km. 0+000 - km. 64+000 (T.A.)	Kilómetro	191.00	191.00	178.59	93.50	0.00	358 834 211.63	208 401 667.06	La Concordia	La Concordia	4 249	4 140	8 389
B033	9.1	RECONSTRUCCIÓN DEL CAMINO: BUENOS AIRES - EL PORVENIR - LA GRANDEZA, TRAMO: KM. 0+000 - KM. 54+000 (T.A.) Reconstrucción del tramo: km. 0+000 - km. 54+000 (t.a)	Kilómetro	54.00	54.00	32.40	60.00	0.00	279 642 413.29	221 816 698.70	El Porvenir	El Porvenir De Velasco Suárez	0	0	0
B034	9.1	RECONSTRUCCIÓN DEL CAMINO: ACALA - E.C. (LAS LIMAS - LA ANGOSTURA), TRAMO: KM. 0+000 - KM. 9+100 (T.A.) Reconstrucción del tramo: km. 0+000 - km. 9+100 (t.a)	Kilómetro	9.10	9.10	1.83	20.14	0.00	20 221 345.06	5 033 295.22	Acala	Acala	0	0	0
B035	9.1	RECONSTRUCCIÓN DEL CAMINO: E.C. (LARRAINZAR - ALDAMA) - EPALCHEN - TENTIC, TRAMO: KM. 0+000 - KM. 8+580; SUBTRAMO: KM. 0+000 - KM. 1+992 (T.A.) Reconstrucción del subtramo: km. 0+000 - km. 1+992 (t.a)	Kilómetro	1.99	1.99	1.41	70.62	0.00	10 990 094.81	3 397 358.01	Chamula	Epalchén	0	0	0
B036	9.1	REHABILITACIÓN DEL CAMINO: TEMO - YAJALÓN - TILA - EL LIMAR, TRAMO: KM. 0+000 - KM. 86+700; SUBTRAMO: KM. 40+000 - KM. 86+700 (T.A.) Rehabilitación del subtramo: km. 40+000 - km. 86+700 (t.a.)	Kilómetro	46.70	46.70	16.11	34.50	0.00	31 090 897.43	9 144 138.74	Tumbalá	Hidalgo Joshii	0	0	0
B037	9.1	REHABILITACIÓN DEL CAMINO: PETALCINGO - SABANILLA, TRAMO: KM. 0+000 - KM. 30+000 (T.A.) Rehabilitación del tramo: del km. 0+000 al km. 30+000 (t.a.)	Kilómetro	13.03	13.03	7.79	59.79	0.00	76 338 868.12	42 895 692.07	Sabanilla	Sabanilla	0	0	0
B038	9.1	CAMINO: EST. EL SUSPIRO - NUEVO NICAPA, TRAMO: KM. 0+000 - KM. 13+600 Mantenimiento del subtramo: km. 0+000 - km. 2+500 (t.a)	Kilómetro	2.50	2.50	0.13	5.00	0.00	22 354 585.25	2 924 423.63	Pichucalco	Nuevo Nicapa	0	0	0
B039	9.1	REHABILITACIÓN DEL CAMINO: ALTAMIRANO - COMITÁN, TRAMO: KM. 0+000 - KM. 66+000, SUBTRAMO: KM. 0+000 - KM. 12+000 (T.A.) Rehabilitación del subtramo: km. 0+000 - km. 12+000 (T.A.)	Kilómetro	12.00	12.00	0.00	0.00	0.00	30 199 295.32	8 699 297.50	Altamirano	Altamirano	0	0	0
B063	9.1	RECONSTRUCCIÓN DEL CAMINO: VILLA COMALTI TLÁN - VICENTE GUERRERO - PROVIDENCIA, TRAMO: KM. 0+000 - KM. 15+900, SUBTRAMOS: KM. 0+000 - KM. 4+900 (T.A.) Y KM. 5+850 - KM. 6+020 Reconstrucción de los subtramos: km. 0+000 - km. 4+900 (t.a) y km. 5+850 - km. 6+020	Kilómetro	5.07	5.07	0.55	10.80	0.00	8 177 317.09	2 498 809.82	Villa Comaltitlán	Vicente Guerrero	0	0	0
B064	9.1	RECONSTRUCCIÓN DEL CAMINO: E.C. (ARRIAGA - TAPACHULA) - ÁLVARO OBREGÓN - MAZATÁN, TRAMO: KM. 0+000 - KM. 13+000. (T.A.) Reconstrucción del subtramo: km. 0+000 - km. 13+000. (t.a)	Kilómetro	13.00	13.00	2.91	22.39	0.00	64 086 206.90	32 199 749.04	Mazatán	Mazatán	0	0	0
B071	9.1	REHABILITACIÓN DEL CAMINO: YAJALÓN - LÁZARO CÁRDENAS, TRAMO: KM. 0+000 - KM. 6+500; SUBTRAMO: KM. 2+000 - KM. 6+500 (T.A.) Rehabilitación del subtramo: km. 2+000 - km. 6+500 (T.A.)	Kilómetro	4.50	4.50	0.00	0.00	0.00	23 970 862.89	6 920 357.85	Yajalón	Lázaro Cárdenas	0	0	0
B072	9.1	REHABILITACIÓN DEL CAMINO: E.C. KM. 11.3 (TUXTLA - LA ANGOSTURA) - ACCESO AL AEROPUERTO INTERNACIONAL "ÁNGEL ALBINO CORZO": TRAMO: KM. 0+000 - KM. 5+000 (T.A.) Reconstrucción del Tramo: km. 0+000 al km. 5+000 (T.A)	Kilómetro	5.00	5.00	0.00	0.00	0.00	20 000 000.00	0.00	Chiapa de Corzo	San Sebastián	0	0	0
B001	9.1	CAMINO: PIJJIAPAN - PLAN DE AYALA, TRAMO: KM. 0+000 - KM. 11+416; SUBTRAMO: KM. 7+000 - KM. 9+000 Construcción del subtramo: km. 7+000 - km. 9+000	Kilómetro	2.00	2.00	0.92	45.90	28 894 810.17	34 129 265.45	18 285 588.25	Pijjiapan	Plan de Ayala	0	0	0
B002	9.1	CAMINO: SAN ISIDRO - ISLA SAN JOSÉ, TRAMO: KM. 0+000 - KM. 15+000; SUBTRAMO: KM. 10+000 - KM. 11+000 Construcción del subtramo: km. 10+000 - km. 11+000	Kilómetro	1.00	1.00	0.00	0.00	13 279 267.42	0.00	0.00	Pijjiapan	Isla San José	0	0	0
B003	9.1	CONSTRUCCIÓN DEL CAMINO: CASETA CUXTEPEQUES - EJIDO NUEVO PARAÍSO, TRAMO: KM. 0+000 - KM. 9+300; SUBTRAMO: KM. 2+500 - KM. 3+600 Construcción del subtramo: km. 2+600 - km. 3+600	Kilómetro	1.00	1.00	0.55	55.00	11 101 166.14	11 101 166.14	3 273 355.64	La Concordia	Los Pinos	0	0	0
B004	9.1	CONSTRUCCIÓN DEL CAMINO: CHIMÚM CUM - AL MOJÓN CHAMULA, TRAMO: KM. 0+000 - KM. 9+420; SUBTRAMO: KM. 3+000 - KM. 4+000 Construcción del subtramo: km. 3+000 - km. 4+000	Kilómetro	1.00	1.00	0.44	44.00	12 654 930.09	12 654 930.09	4 214 414.95	Mitontic	Suytic	0	0	0
B005	9.1	CONSTRUCCIÓN DEL CAMINO: CINTALAPA - RAFAEL CAL Y MAYOR, TRAMO: KM. 0+000 - KM. 62+000; SUBTRAMO: KM. 41+000 = 17+000 - KM. 42+000 = 18+000 Construcción del subtramo: km. 41+000 = 17+000 - km. 42+000 = 18+000	Kilómetro	1.00	1.00	0.57	57.01	14 221 547.19	17 121 547.19	13 602 668.00	Cintalapa	Cintalapa de Figueroa	0	0	0
B006	9.1	CONSTRUCCIÓN DEL CAMINO: COL. NUEVO LEÓN - NICOLÁS RUIZ, TRAMO: KM. 0+000 - KM. 34+771; SUBTRAMO: KM. 27+172.60 - KM. 28+500 Construcción del subtramo: km. 27+172.60 - km. 28+500	Kilómetro	1.00	1.00	0.00	0.00	16 148 298.18	16 148 298.18	0.00	Venustiano Carranza	La Isla	0	0	0
B007	9.1	CONSTRUCCIÓN DEL CAMINO: DESVÍO SALVADOR - EMBARCADERO JERICÓ - LOMA BONITA, TRAMO: KM. 0+000 - KM. 17+200; SUBTRAMO: KM. 2+078 - KM. 3+078 Construcción del subtramo: km. 2+078 - km. 3+078	Kilómetro	1.00	1.00	0.08	8.00	11 662 884.35	11 662 884.35	3 404 383.62	Villa Corzo	Embarcadero De Jericó (El Siglo)	0	0	0
B008	9.1	CONSTRUCCIÓN DEL CAMINO: E.C. (AGUSTÍN RUBIO- IGNACIO ZARAGOZA) - CERRO LAS CAMPANAS - VILLAFLORES - SAN LORENZO -REFORMA Y PLANADA, TRAMO: KM. 0+000 - KM. 27+500; SUBTRAMO: KM. 17+600 - KM. 18+600 Construcción del subtramo: km. 17+600 - km. 18+600	Kilómetro	1.00	1.00	0.00	0.00	15 910 424.60	15 910 424.60	0.00	Amatán	Carmen Jucuma	0	0	0
B009	9.1	CONSTRUCCIÓN DEL CAMINO: E.C. (BOCHIL - LUIS ESPINOSA) - ALLENDE DE ESQUIPULAS, TRAMO: KM. 0+000 - KM. 21+000; SUBTRAMO: KM. 0+500 - KM. 1+500 Construcción del subtramo: km. 0+500 - km. 1+500	Kilómetro	1.00	1.00	0.00	0.00	11 335 301.46	0.00	0.00	Bochil	Allende de Esquipulas	0	0	0

Ente Público: Comisión de Caminos e Infraestructura Hidráulica

CLAVE DEL PROYECTO	OBJETIVO DE DESARROLLO SOSTENIBLE	SUBFUNCIÓN / TIPO DE PROYECTO PROYECTOS / METAS (CONCEPTOS)	UNIDAD DE MEDIDA	METAS				PRESUPUESTO APROBADO (PESOS)	PRESUPUESTO MODIFICADO (PESOS)	PRESUPUESTO DEVENGADO (PESOS)	BENEFICIARIOS				
				PROGRAM. ANUAL	MODIF. ANUAL	ALCANZ. AL PERIODO	% CUMPLIM. MODIF.				MUNICIPIO	LOCALIDAD	MUJER	HOMBRE	PERSONA
B010	9.1	CONSTRUCCIÓN DEL CAMINO: E.C. (BOCHIL - LUIS ESPINOSA) - GARRIDO CANAVAL (CHAVARRIA), TRAMO: KM. 0+000 - KM. 11+000; SUBTRAMO: KM. 8+000 - KM. 10+000 Construcción del subtramo: km. 8+000 - km. 10+000	Kilómetro	2.00	2.00	0.62	30.97	28 794 380.60	28 794 380.60	8 638 314.18	Bochil	Garrido Canaval (Chavarría)	0	0	0
B011	9.1	CONSTRUCCIÓN DEL CAMINO: E.C. (CHALCHIHUITÁN - TZACUCUM) - BALUNACO, TRAMO: KM. 0+000 - KM. 7+904; SUBTRAMO: KM. 3+800 - KM. 4+800 Construcción del subtramo: km. 3+800 - km. 4+800	Kilómetro	1.20	1.20	0.71	59.52	13 925 223.79	16 675 223.79	9 950 799.34	Chalchihuitán	Balunaco	0	0	0
B012	9.1	CONSTRUCCIÓN DEL CAMINO: E.C. (CHANAL - LA MENDOZA) - SAKCHIBALTE, TRAMO: KM. 0+000 - KM. 4+140; SUBTRAMO: KM. 2+000 - KM. 3+000 Construcción del subtramo: km. 2+000 - km. 3+000	Kilómetro	1.00	1.00	0.00	0.00	10 711 324.08	0.00	0.00	Chanal	Sakchibalte	0	0	0
B013	9.1	CONSTRUCCIÓN DEL CAMINO: E.C. (HUIXTAN - OXCHUC) - LOS RANCHOS, TRAMO: KM. 0+000 - KM. 7+500; SUBTRAMO: KM. 3+000 - KM. 4+000 Construcción del subtramo: km. 3+000 - km. 4+000	Kilómetro	1.00	1.00	0.40	39.90	12 353 696.30	12 353 696.30	3 618 700.28	Huixtán	Los Ranchos	0	0	0
B014	9.1	CONSTRUCCIÓN DEL CAMINO: E.C. (LAGOS DE MONTEBELLO - MARQUÉS DE COMILLAS) - JERUSALÉN - GUADALUPE TEPEYAC, TRAMO: KM. 0+000 - KM. 25+000; SUBTRAMO: KM. 10+000 - KM. 11+000 Construcción del subtramo: km. 10+000 - km. 11+000	Kilómetro	1.00	1.00	0.07	6.58	9 008 090.55	9 008 090.55	2 671 374.24	Las Margaritas	Rancho Alegre	0	0	0
B015	9.1	CONSTRUCCIÓN DEL CAMINO: E.C. (PALENQUE - OCOSINGO) - SAN JERÓNIMO TULIJÁ, TRAMO: KM. 0+000 - KM. 5+200; SUBTRAMO: KM. 1+600 - KM. 3+000 Construcción del subtramo: km. 1+600 - km. 3+000	Kilómetro	1.40	1.40	0.00	0.00	15 723 829.07	15 723 829.07	0.00	Chilón	San Jerónimo Tulijá	0	0	0
B016	9.1	CONSTRUCCIÓN DEL CAMINO: E.C. (RUINAS - PALENQUE) - CUAUHTÉMOC CÁRDENAS, TRAMO: KM. 0+000 - KM. 5+748.15; SUBTRAMO: KM. 3+000 - KM. 4+000 Construcción del subtramo: km. 3+000 - km. 4+000	Kilómetro	1.00	1.00	0.01	1.05	10 944 984.44	10 944 984.44	3 220 444.68	Palenque	Cuauhtémoc Cárdenas	0	0	0
B017	9.1	CONSTRUCCIÓN DEL CAMINO: E.C. (SANTA ROSA - FRONTERA MEXIQUITO) - RAMAL ONILJA TZAJALNICH, TRAMO: KM. 0+000 - KM. 4+120; SUBTRAMO: KM. 1+000 - KM. 2+000 Construcción del subtramo: km. 1+000 - km. 2+000	Kilómetro	1.00	1.00	0.08	8.23	12 746 923.47	12 746 923.47	3 717 606.44	Chanal	Onilja	0	0	0
B018	9.1	CONSTRUCCIÓN DEL CAMINO: E.C. (SIMOJOVEL - HUITIAPAN) - SAN RAFAEL; TRAMO: KM. 0+000 - KM. 12+500; SUBTRAMO: KM. 3+000 - KM. 4+000 Construcción del subtramo: km. 3+000 - km. 4+000	Kilómetro	1.00	1.00	0.56	56.38	10 383 058.20	10 383 058.20	5 504 802.21	Simojovel	Simojovel	0	0	0
B019	9.1	CONSTRUCCIÓN DEL CAMINO: E.C. (SUYTIC - SANTO DOMINGO) - MUCTAHUITZ, TRAMO: KM. 0+000 - KM. 4+796.10; SUBTRAMO: KM. 2+000 - KM. 3+000 Construcción del subtramo: km. 2+000 - km. 3+000	Kilómetro	1.00	1.00	0.45	45.20	12 043 331.76	12 043 331.76	3 550 115.18	Larrainzar	Muctahuitz	0	0	0
B020	9.1	CONSTRUCCIÓN DEL CAMINO: E.C. (TECPATÁN - RAUDALES MALPASO) - EJIDO ESPERANZA DE LOS POBRES, TRAMO: KM. 0+000 - KM. 36+000; SUBTRAMO: KM. 18+000 - KM. 19+000 Construcción del subtramo: km. 18+000 - km. 19+000	Kilómetro	1.00	1.00	0.58	58.35	12 855 929.13	12 855 929.13	5 225 510.20	Tecpatán	Juan Sabinés Gutiérrez	0	0	0
B021	9.1	CONSTRUCCIÓN DEL CAMINO: E.C. (TENEJAPA - SAN JUAN CANCUC) - BAJLOKILJA, TRAMO: KM. 0+000 - KM. 9+400; SUBTRAMO: KM. 5+000 - KM. 6+000 Construcción del subtramo: km. 5+000 - km. 6+000	Kilómetro	1.00	1.00	0.05	5.00	9 813 186.22	9 813 186.22	2 910 433.20	Tenejapa	Bajlokilja	0	0	0
B022	9.1	CONSTRUCCIÓN DEL CAMINO: E.C. (TEOPISCA - VILLA LAS ROSAS) - EL PUERTO - SAN LÁZARO, TRAMO: KM. 0+000 - KM. 12+500; SUBTRAMO: KM. 6+000 - KM. 7+000 Construcción del subtramo: km. 6+000 - km. 7+000	Kilómetro	1.00	1.00	0.00	0.00	10 185 140.53	0.00	0.00	Venustiano Carranza	San Lázaro	0	0	0
B023	9.1	CONSTRUCCIÓN DEL CAMINO: E.C. (138-960 [SAN CRISTÓBAL DE LAS CASAS - COMITÁN]) - RANCHERÍA SANTA ROSA, TRAMO: KM. 0+000 - KM. 12+000; SUBTRAMO: KM. 3+000 - KM. 4+000 Construcción del subtramo: km. 3+000 - km. 4+000	Kilómetro	1.00	1.00	0.20	20.47	9 626 042.62	9 626 042.62	2 868 828.31	Comitán de Domínguez	Santa Rosa	0	0	0
B024	9.1	CONSTRUCCIÓN DEL CAMINO: SACLAMANTÓN - JOLTZEMEN, TRAMO: KM. 0+000 - KM. 1+822.157; SUBTRAMO: KM. 0+000 - KM. 1+000 Construcción del subtramo: km. 0+000 - km. 1+000	Kilómetro	1.00	1.00	0.47	47.00	9 154 587.86	9 154 587.86	2 696 640.60	Chamula	Saclamantón	0	0	0
B025	9.1	CONSTRUCCIÓN DEL CAMINO: E.C. (15+540 [CHALCHIHUITAN - TZACUCUM]) - JOLTEALAL, TRAMO: KM. 0+000 - KM. 25+750; SUBTRAMO: KM. 5+000 - KM. 6+000 Construcción del subtramo: km. 5+000 - km. 6+000	Kilómetro	1.00	1.00	0.29	29.03	11 827 167.71	11 827 167.71	3 405 848.70	Chalchihuitán	Israel	0	0	0
B026	9.1	CONSTRUCCIÓN DEL CAMINO: E.C. (CHALAM - CHENALHÓ, TRAMO: KM. 0+000 - KM. 2+912; SUBTRAMO: KM. 1+000 - KM. 2+912 Construcción del subtramo: km. 1+000 - km. 2+912	Kilómetro	1.90	1.90	0.02	1.00	19 325 533.72	19 325 533.72	5 587 378.76	Chamula	Chultic	0	0	0
B027	9.1	CONSTRUCCIÓN DEL CAMINO: E.C. (PARAÍSO DEL GRIJALVA - RÍO JORDÁN, TRAMO: KM. 0+000 - KM. 7+000; SUBTRAMO: KM. 2+000 - KM. 3+000 Construcción del subtramo: km. 2+000 - km. 3+000	Kilómetro	1.00	1.00	0.23	23.00	11 806 230.01	11 806 230.01	3 456 578.53	Venustiano Carranza	Venustiano Carranza	0	0	0
B028	9.1	CONSTRUCCIÓN DEL CAMINO: E.C. (SAN FRANCISCO - PALESTINA, TRAMO: KM. 0+000 - KM. 9+000; SUBTRAMO: KM. 4+000 - KM. 5+000 Construcción del subtramo: km. 4+000 - km. 5+000	Kilómetro	1.00	1.00	0.00	0.00	11 312 298.55	11 312 298.55	3 197 881.97	Ángel Albino Corzo	Guadalupe Victoria (Yerbasanta)	0	0	0
B029	9.1	CONSTRUCCIÓN DEL CAMINO: EJIDO BELISARIO DOMÍNGUEZ - SAN ANTONIO CARIDAD - CRUCERO SANTA MARTHA, TRAMO: KM. 0+000 - KM. 7+000; SUBTRAMO: KM. 2+000 - KM. 3+000 Construcción del subtramo: km. 2+000 - km. 3+000	Kilómetro	1.00	1.00	0.41	41.00	11 751 038.30	11 751 038.30	3 429 975.36	Chenalhó	Chayomte	0	0	0
B030	9.1	CONSTRUCCIÓN DEL CAMINO: EL BOSQUE - CHABAJEBAL, TRAMO: KM. 0+000 - KM. 12+989; SUBTRAMO: KM. 6+000 - KM. 7+000 Construcción del subtramo: km. 6+000 - km. 7+000	Kilómetro	1.00	1.00	0.00	0.25	13 338 480.14	13 338 480.14	3 805 802.97	El Bosque	Chabajebal	0	0	0

Ente Público: Comisión de Caminos e Infraestructura Hidráulica

CLAVE DEL PROYECTO	OBJETIVO DE DESARROLLO SOSTENIBLE	SUBFUNCIÓN / TIPO DE PROYECTO PROYECTOS / METAS (CONCEPTOS)	UNIDAD DE MEDIDA	METAS				PRESUPUESTO APROBADO (PESOS)	PRESUPUESTO MODIFICADO (PESOS)	PRESUPUESTO DEVENGADO (PESOS)	BENEFICIARIOS				
				PROGRAM. ANUAL	MODIF. ANUAL	ALCANZ. AL PERIODO	% CUMPLIM. MODIF.				MUNICIPIO	LOCALIDAD	MUJER	HOMBRE	PERSONA
B031	9.1	CONSTRUCCIÓN DEL CAMINO: HUITIUPAN - SANTA CATARINA - LOS NARANJOS, TRAMO: KM. 0+000 - KM. 28+900; SUBTRAMO: KM. 18+900 - KM. 19+900	Kilómetro	1.00	1.00	0.24	23.50	13 971 501.71	13 971 501.71	4 760 761.33	Huitiupán	Naquem	0	0	0
B032	9.1	CONSTRUCCIÓN DEL CAMINO: JALTENANGO - QUERÉTARO, TRAMO: KM. 0+000 - KM. 6+000; SUBTRAMO: KM. 2+700 - KM. 4+000	Kilómetro	1.30	1.30	0.00	0.00	12 919 500.17	12 919 500.17	3 692 101.43	Ángel Albino Corzo	Querétaro	0	0	0
B033	9.1	CONSTRUCCIÓN DEL CAMINO: MOZOTAL - SANTO DOMINGO LA CASCADA - LLANO GRANDE - ÁNGEL DÍAZ, - ENTRONQUE PARRALITO, TRAMO: KM. 0+000 - KM. 19+000; SUBTRAMO: KM. 11+000 - KM. 12+000	Kilómetro	1.00	1.00	0.14	14.00	11 989 734.33	11 989 734.33	3 510 095.84	Siltepec	Buenavista Arenal	0	0	0
B034	9.1	CONSTRUCCIÓN DEL CAMINO: OXCHUC - CRUZTON - SAN JUAN CANCUC - GUAQUITEPEC - SITALA, TRAMO: KM. 29+500 = KM. 3+500 - KM. 58+000 = KM. 32+000; SUBTRAMO: KM. 17+000 - KM. 18+000	Kilómetro	1.00	1.00	0.00	0.00	11 864 787.79	11 864 787.79	0.00	Chilón	Altamirano	0	0	0
B035	9.1	CONSTRUCCIÓN DEL CAMINO: PASTE - ELAMBÓ, TRAMO: KM. 0+000 - KM. 2+040; SUBTRAMO: KM. 1+000 - KM. 2+040	Kilómetro	1.04	1.04	0.16	15.00	11 385 501.29	11 385 501.29	3 327 782.78	Zinacantán	Elambó	0	0	0
B036	9.1	CONSTRUCCIÓN DEL CAMINO: QUESHIL - SAN ANTONIO, TRAMO: KM. 0+000 - KM. 5+000; SUBTRAMO: KM. 1+500 - KM. 2+500	Kilómetro	1.00	1.00	0.24	23.80	13 437 668.14	13 437 668.14	3 914 395.34	Ocosingo	San Nicolás	0	0	0
B037	9.1	CONSTRUCCIÓN DEL CAMINO: SACLUM - TZIZIM, TRAMO: KM. 15+000 - KM. 26+320; SUBTRAMO: KM. 19+000 - KM. 20+000	Kilómetro	1.00	1.00	0.01	1.00	12 579 337.63	12 579 337.63	3 560 545.62	Chalchihuitán	Jolitonit	0	0	0
B038	9.1	CONSTRUCCIÓN DEL CAMINO: SAN FERNANDO - COLONIA CUAUHTÉMOC, TRAMO: KM. 0+000 - KM. 9+000; SUBTRAMO: KM. 2+000 - KM. 3+000	Kilómetro	1.00	1.00	0.00	0.00	11 877 740.39	0.00	0.00	San Fernando	Colonia Cuauhtémoc	0	0	0
B039	9.1	CONSTRUCCIÓN DEL CAMINO: SAN FERNANDO - MONTERREY - LAS MARAVILLAS, TRAMO: KM. 0+000 - KM. 20+000; SUBTRAMO: KM. 9+000 - KM. 10+000	Kilómetro	1.00	1.00	0.68	68.00	12 448 164.66	12 448 164.66	8 050 421.67	San Fernando	Adolfo López Mateos	0	0	0
B040	9.1	CONSTRUCCIÓN DEL CAMINO: SAN JOSÉ EL CONTENTO - SIBACA - GUAQUITEPEC, TRAMO: KM. 0+000 - KM. 28+713.50; SUBTRAMO: KM. 19+000 - KM. 20+000	Kilómetro	1.00	1.00	0.86	85.50	16 183 686.41	16 183 686.41	4 851 104.70	Chilón	Guaquitepec	1 797	1 714	3 511
B041	9.1	CONSTRUCCIÓN DEL CAMINO: SAN MIGUEL LA SARDINA - ADOLFO RUIZ CORTINEZ, TRAMO: KM. 0+000 - KM. 6+000; SUBTRAMO: KM. 2+000 - KM. 3+000	Kilómetro	1.00	1.00	0.58	57.50	13 109 084.12	13 109 084.12	9 206 785.19	Francisco León	San Miguel La Sardina	0	0	0
B042	9.1	CONSTRUCCIÓN DEL CAMINO: SANTA ROSA - FRONTERA MEXIQUITO, TRAMO: KM. 10+000 - KM. 21+260; SUBTRAMO: KM. 17+200 - KM. 18+200	Kilómetro	1.00	1.00	0.14	13.87	11 666 880.87	11 666 880.87	3 446 153.67	Chanal	Frontera Mexiquito	0	0	0
B043	9.1	CONSTRUCCIÓN DEL CAMINO: SILTEPEC - VEGA ROSARIO (VEGA DEL ROSARIO) - MAIZ BLANCO, TRAMO: KM. 0+000 - KM. 22+000; SUBTRAMO: KM. 4+000 - KM. 5+000	Kilómetro	1.00	1.00	0.10	10.00	14 393 258.53	14 393 258.53	4 226 621.58	Siltepec	Guadalupe Victoria	0	0	0
B044	9.1	CONSTRUCCIÓN DEL CAMINO: SIMOJOVEL - PUEBLO NUEVO SITALA, TRAMO: KM. 20+000 - KM. 37+000; SUBTRAMO: KM. 21+000 - KM. 22+000	Kilómetro	1.00	1.00	0.13	13.25	11 704 217.18	11 704 217.18	3 446 648.84	Simojovel	Pueblo Nuevo Sitala	0	0	0
B045	9.1	CONSTRUCCIÓN DEL CAMINO: SOLOSUCHIAPA - ÁLVARO OBREGÓN, TRAMO: KM. 0+000 - KM. 8+500; SUBTRAMO: KM. 1+000 - KM. 2+000	Kilómetro	1.00	1.00	0.01	1.00	9 239 953.11	9 239 953.11	2 757 203.68	Solosuchiapa	San Luis	0	0	0
B046	9.1	CONSTRUCCIÓN DEL CAMINO: TECPATÁN - SAN JOSÉ CUSHIPAC, TRAMO: KM. 0+000 - KM. 5+472.04; SUBTRAMO: KM. 1+000 - KM. 2+000	Kilómetro	1.00	1.00	0.59	58.60	11 193 105.98	11 193 105.98	6 536 108.80	Tecpatán	Tecpatán	0	0	0
B047	9.1	CONSTRUCCIÓN DEL CAMINO: TRES CERROS - MIGUEL UTRILLA (LOS CHORROS) - MAJOMUT - E.C. KM. 22+000 (CHENALHÓ - PANTELHÓ), TRAMO: KM. 0+000 - KM. 8+369.50; SUBTRAMO: KM. 3+200 - KM. 4+200	Kilómetro	1.00	1.00	0.20	19.75	11 857 376.45	11 857 376.45	3 471 389.66	Chenalhó	Yibeljoj	0	0	0
B048	9.1	CONSTRUCCIÓN DEL CAMINO: YAKAMPOT - E.C. YAALCHITOM, TRAMO: KM. 0+000 - KM. 27+100; SUBTRAMO: KM. 15+795 - KM. 16+795	Kilómetro	1.00	1.00	0.21	21.00	12 982 291.60	12 982 291.60	3 684 803.29	Chamula	Chamula	0	0	0
B049	9.1	CONSTRUCCIÓN DEL PUENTE VEHICULAR S/N DE 20.00 M.L. UBICADO EN EL KM. 3+960, SOBRE EL CAMINO: RINCÓN CHAMULA - SAN FELIPE	Puente	1.00	1.00	0.27	26.75	12 348 820.36	12 348 820.36	3 612 332.19	Rincón Chamula San Pedro	San Felipe	0	0	0
B050	9.1	CONSTRUCCIÓN DEL PUENTE VEHICULAR SOBRE EL RIO LACANJA DE 70.00 M.L., UBICADO EN EL KM. 2+600, SOBRE EL CAMINO: E.C. (CARRETERA FRONTERIZA DEL SUR - BONAMPAK) LACANJA CHANSAYAB	Puente	1.00	1.00	0.00	0.00	48 856 890.91	0.00	0.00	Ocosingo	Lacanja Chansayab	0	0	0

Ente Público: Comisión de Caminos e Infraestructura Hidráulica


CLAVE DEL PROYECTO	OBJETIVO DE DESARROLLO SOSTENIBLE	SUBFUNCIÓN / TIPO DE PROYECTO PROYECTOS / METAS (CONCEPTOS)	UNIDAD DE MEDIDA	METAS				PRESUPUESTO APROBADO (PESOS)	PRESUPUESTO MODIFICADO (PESOS)	PRESUPUESTO DEVENGADO (PESOS)	BENEFICIARIOS				
				PROGRAM. ANUAL	MODIF. ANUAL	ALCANZ. AL PERIODO	% CUMPLIM. MODIF.				MUNICIPIO	LOCALIDAD	MUJER	HOMBRE	PERSONA
B051	9.1	CONSTRUCCIÓN DEL PUENTE VEHICULAR SOBRE EL RÍO YAXGEMEL DE 35.00 M.L., UBICADO EN EL KM. 1+980, SOBRE EL CAMINO: EJIDO PUEBLA - EJIDO MIGUEL UTRILLA LOS CHORROS						26 134 604.15	26 134 604.15	7 736 249.00	Chenalhó	Ejido Miguel Utrilla (Los Chorros)	0	0	0
B052	9.1	CONSTRUCCIÓN DEL PUENTE VEHICULAR SOBRE EL RÍO YAXGEMEL DE 35.00 M.L. CONSTRUCCIÓN DEL CAMINO: E.C. KM. 10+000 DEL TRAMO (CRUZTON - LAS OLLAS) - CHILIMJOVELTIC, TRAMO: KM. 0+000 - KM. 8+640; SUBTRAMO: KM. 3+750 - KM. 4+750	Puente	1.00	1.00	0.00	0.00	12 585 914.98	0.00	0.00	Chamula	Chilimjoveltic	0	0	0
B053	9.1	CONSTRUCCIÓN DEL SUBTRAMO: km. 3+750 - km. 4+750 CONSTRUCCIÓN DEL CAMINO: PAJALTON BAJO - KOTOLTE, TRAMO: KM. 0+000 - KM. 2+500; SUBTRAMO: KM. 0+000 - KM. 1+000	Kilómetro	1.00	1.00	0.00	0.00	10 958 569.10	10 958 569.10	3 240 132.80	Chamula	Kotolte	0	0	0
B054	9.1	CONSTRUCCIÓN DEL SUBTRAMO: km. 0+000 - km. 1+000 CONSTRUCCIÓN DEL CAMINO: PAJALTÓN BAJO - NAXIC, TRAMO: KM. 0+000 - KM. 2+700; SUBTRAMO: KM. 0+000 - KM. 1+000	Kilómetro	1.00	1.00	0.32	32.00	12 234 657.09	12 234 657.09	3 569 604.90	Chamula	Pajaltón Bajo	0	0	0
B055	9.1	REHABILITACIÓN DEL CAMINO: TRES CRUCES - BAUTISTA CHICO. TRAMO: KM. 0+000 - KM. 1+020	Kilómetro	1.00	1.00	0.19	19.00	4 238 422.98	4 238 422.98	1 261 002.95	Chamula	Tres Cruces	0	0	0
B056	9.1	RECONSTRUCCIÓN DEL TRAMO: km. 0+000 - km. 1+020 PROGRAMA DE SUPERVISIÓN PARA OBRAS DE INFRAESTRUCTURA CARRETERA (FISE)	Kilómetro	1.00	1.00	0.00	0.00	3 576 687.80	3 576 687.80	0.00	Cobertura Estatal	Cobertura Estatal	0	0	0
B057	9.1	Supervisión CAMINO: E.C. LIBRAMIENTO SUR PONIENTE - EJIDO HIDALGO - MAZATÁN. TRAMO: KM. 0+000 - KM. 14+500.	Supervisión	50.00	50.00	25.00	50.00	0.00	246 784 348.25	222 174 821.57	Mazatán	Cuatro Caminos	0	0	0
B058	9.1	CONSTRUCCIÓN DE LOS SUBTRAMOS: km. 2+460 al km. 4+180 y km. 4+840 al CONSTRUCCIÓN DEL CAMINO: E.C. KM. 10+000 DEL TRAMO: (CRUZTÓN - LAS OLLAS) - CHILIMJOVELTIC, TRAMO: KM. 0+000 - KM. 8+640, SUBTRAMOS: KM. 3+750 - KM. 6+650 Y DEL KM. 7+200 - KM. 8+640	Kilómetro	11.38	11.38	6.23	54.75	0.00	61 498 815.57	57 494 661.90	Chamula	Chilimjoveltic	411	340	751
B059	9.1	CONSTRUCCIÓN DE LOS SUBTRAMOS: km. 3+750 - km. 6+650 y del km. 7+200 - CONSTRUCCIÓN DEL CAMINO: E.C. (CHANAL - LA MENDOZA) - SAKCHIBALTE, TRAMO: KM. 0+000 - KM. 4+140; SUBTRAMO: KM. 2+000 - KM. 4+140	Kilómetro	4.34	4.34	3.79	87.30	0.00	24 942 191.67	13 306 808.21	Chanal	Saxchibalté	101	85	186
B060	9.1	CONSTRUCCIÓN DEL SUBTRAMO: km. 2+000 - km. 4+140. CONSTRUCCIÓN DEL CAMINO: E.C. (BOCHIL - LUIS ESPINOSA) - ALLENDE ESQUIPULAS, TRAMO: KM. 0+000 - KM. 21+000; SUBTRAMO: KM. 0+500 - KM. 2+000	Kilómetro	2.14	2.14	1.72	80.17	0.00	16 513 791.71	7 263 572.57	Bochil	Allende Esquipulas	0	0	0
B061	9.1	CONSTRUCCIÓN DEL SUBTRAMO: km. 0+500 - km. 2+000. CONSTRUCCIÓN DEL CAMINO: SAN FERNANDO - COLONIA CUAUHTÉMOC, TRAMO: KM. 0+000 - KM. 9+000; SUBTRAMO: KM. 2+000 - KM. 4+000	Kilómetro	1.50	1.50	1.07	71.21	0.00	25 065 329.81	7 519 598.94	San Fernando	Cuahtémoc	0	0	0
B062	9.1	CONSTRUCCIÓN DEL SUBTRAMO: km. 2+000 - km. 4+000 CONSTRUCCIÓN DEL CAMINO: SAN ISIDRO - ISLA SAN JOSÉ, TRAMO: KM. 0+000 - KM. 15+000; SUBTRAMO: KM. 10+000 - KM. 11+000	Kilómetro	2.00	2.00	0.91	45.49	0.00	13 279 267.42	3 900 836.70	Pijijapan	Isla San José	0	0	0
B063	9.1	CONSTRUCCIÓN DEL SUBTRAMO: km. 10+000 - km. 11+000. CONSTRUCCIÓN DEL CAMINO: POMPOSO CASTELLANOS - ELOY BORRAS AGUILAR, TRAMO: KM. 0+000 - KM. 10+200; SUBTRAMO: KM. 3+000 - KM. 4+000	Kilómetro	1.00	1.00	0.48	47.60	0.00	12 572 364.77	3 717 108.11	Cintalapa	Cintalapa De Figueroa	0	0	0
B064	9.1	CONSTRUCCIÓN DEL SUBTRAMO: km. 3+000 - km. 4+0000 CONSTRUCCIÓN DEL PUENTE PEATONAL DE 15 M.L. Y OBRAS COMPLEMENTARIAS UBICADO EN EL KM. 15+760 (RIVERA DE CHALCHI) DE LA CARRETERA LA ANGOSTURA - SAN FRANCISCO PIJILITIC	Kilómetro	1.00	1.00	0.31	30.55	0.00	4 089 040.68	1 222 529.78	Venustiano Carranza	Presidente Echeverría (Laja Tendida)	0	0	0
B067	9.1	CONSTRUCCIÓN DEL PUENTE PEATONAL DE 15 M.L. CONSTRUCCIÓN DEL CAMINO: E.C. (TENEJAPA - SAN JUAN CANCUC) - TZAKUIVILJOK - LOS MANGOS, TRAMO: KM. 0+000 - KM. 2+346; SUBTRAMO: KM. 0+000 - KM. 1+000	Puente	1.00	1.00	0.00	0.00	0.00	12 224 772.66	3 603 528.95	Tenejapa	Patch'En	0	0	0
B068	9.1	CONSTRUCCIÓN DEL SUBTRAMO: km. 0+000 - km. 1+000 CONSTRUCCIÓN DEL CAMINO: E.C. (TEOPISCA - VILLA LAS ROSAS) - CRUCERO PUERTO - SAN LÁZARO, TRAMO: KM. 0+000 - KM. 12+500; SUBTRAMO: KM. 6+000 - KM. 7+000	Kilómetro	1.00	1.00	0.40	40.00	0.00	10 185 140.53	3 001 251.37	Venustiano Carranza	San Lázaro	0	0	0
B069	9.1	CONSTRUCCIÓN DEL SUBTRAMO: km. 6+000 - km. 7+000 CONSTRUCCIÓN DEL CAMINO: EL NANCE - PUERTO RICO, TRAMO: KM. 27+000 - KM. 32+000; SUBTRAMO: KM. 28+000 - KM. 29+000	Kilómetro	1.00	1.00	0.04	4.01	0.00	11 634 122.88	3 383 964.29	Altamirano	Puerto Rico	0	0	0
B070	9.1	CONSTRUCCIÓN DEL SUBTRAMO: km. 28+000 - km. 29+000. CONSTRUCCIÓN DEL CAMINO: AMATÁN - REFORMA Y PLANADA, TRAMO: KM. 0+000 - KM. 6+000; SUBTRAMO: KM. 0+000 - KM. 1+000	Kilómetro	1.00	1.00	0.00	0.00	0.00	13 634 235.17	0.00	Amatán	Reforma y Planada	0	0	0
B071	9.1	CONSTRUCCIÓN DEL SUBTRAMO: km. 0+000 - km. 1+000. REHABILITACIÓN DEL CAMINO: E.C. (JIQUIPILAS - QUINTANA ROO) - VENUSTIANO CARRANZA - LA JUCHITECA, TRAMO: KM. 0+000 - KM. 10+000 (T.A.)	Kilómetro	1.00	1.00	0.00	0.00	0.00	19 210 928.12	0.00	Jiquipilas	Macabil de la Libertad	0	0	0
B001	9.1	REHABILITACIÓN DEL TRAMO: km. 0+000 - km. 10+000 (t.a) PROGRAMA EMERGENTE DE CONSERVACIÓN DE CAMINOS	Kilómetro	10.00	10.00	0.00	0.00	31 395 223.34	81 395 223.34	79 182 277.21	Tuxtla Gutiérrez	Tuxtla Gutiérrez	0	0	0
B002	9.1	Supervisión SUPERVISIÓN DE LOS PROCESOS DE INTEGRACIÓN, EJECUCIÓN Y GESTIÓN DE LOS PROYECTOS DE INFRAESTRUCTURA CARRETERA	Kilómetro	700.00	700.00	350.00	50.00	29 971 988.15	29 971 988.15	14 366 371.94	Tuxtla Gutiérrez	Tuxtla Gutiérrez	0	0	0
B001	9.1	Supervisión CONSERVACIÓN Y MANTENIMIENTO DE MAQUINARIA PESADA Y EQUIPO PARA LA ATENCIÓN DE LAS AFECTACIONES A LOS CAMINOS PAVIMENTADOS Y RURALES	Supervisión	180.00	180.00	90.00	50.00	11 581 156.17	11 461 156.17	8 346 626.82	Tuxtla Gutiérrez	Tuxtla Gutiérrez	0	0	0

Ente Público: Comisión de Caminos e Infraestructura Hidráulica

CLAVE DEL PROYECTO	OBJETIVO DE DESARROLLO SOSTENIBLE	SUBFUNCIÓN / TIPO DE PROYECTO PROYECTOS / METAS (CONCEPTOS)	UNIDAD DE MEDIDA	METAS				PRESUPUESTO APROBADO (PESOS)	PRESUPUESTO MODIFICADO (PESOS)	PRESUPUESTO DEVENGADO (PESOS)	BENEFICIARIOS				
				PROGRAM. ANUAL	MODIF. ANUAL	ALCANZ. AL PERIODO	% CUMPLIM/ MODIF.				MUNICIPIO	LOCALIDAD	MUJER	HOMBRE	PERSONA
B002	9.1	Supervisión CONSERVACIÓN Y MANTENIMIENTO DE VEHÍCULOS PARA LA INTEGRACIÓN, CONTROL, EJECUCIÓN Y SUPERVISIÓN DE LA OBRA PÚBLICA EN MATERIA DE INFRAESTRUCTURA Supervisión	Mantenimiento	66.00	66.00	32.00	48.48	5 126 663.56	5 126 663.56	3 724 022.75	Tuxtla Gutiérrez	Tuxtla Gutiérrez	0	0	0
			Mantenimiento	272.00	272.00	136.00	50.00								


JUSTIFICACIONES

PROYECTOS		DESCRIPCIÓN
CLAVE	NOMBRE	
A001	Coordinación y aprobación de los programas en materia de infraestructura carretera e hidráulica, apegado a las prioridades el plan estatal de desarrollo.	Proyecto liberado como gasto corriente; medido por las audiencias acumuladas en el trimestre, avance menor a lo programado
A001	Gestión, coordinación y control de los recursos humanos, materiales y financieros de los órganos administrativos.	Proyecto liberado como gasto corriente; medido por los registros realizados en el trimestre, avance de acuerdo a lo programado
A001	Elaboración de estudios y proyectos en materia de infraestructura carretera e hidráulica ante las dependencias normativas	Proyecto liberado como gasto corriente; medido por los estudios y proyectos elaborados en el trimestre, avance acumulado menor a lo programado
A001	Coordinación y vigilancia del proceso de asignación de las obras en materia de infraestructura carretera e hidráulica	Proyecto liberado como gasto corriente; medido por los contratos convenidos en el trimestre, avance menor a lo programado, derivado que la programación realizada por el área fue muy por arriba del promedio real de contratación anual
A001	Diseño, elaboración y vigilancia de precios unitarios en apego a los estándares normados.	Proyecto liberado como gasto corriente; medido por volúmenes de obras autorizadas e integración de precios para la validación de cada obra en el trimestre, avance menor a lo programado debido a su alta programación
B001	Pavimentación con Concreto Mixto del Camino: Rincón Chamula - La Florida, tramo: km. 0+000 - km. 5+500; subtramo: km. 3+250 - km. 4+200	
B010	Rehabilitación del Camino: Benito Juárez - Salvador Urbina - Crucero el Coco - Union Roja, tramo: km. 0+000 - km. 10+200 (T.A.)	




JUSTIFICACIONES

PROYECTOS		DESCRIPCIÓN
CLAVE	NOMBRE	
B014	Reconstrucción del Camino: El Porvenir - Siltepec, tramo: km. 0+000 - km. 23+000; subtramo: km. 15+600 - km. 17+700 (Doce de Abril - Cipreses)	Inicio de periodo de ejecución programado a la primera semana de abril, avances correspondiente a su meta programada
B001	Camino: Pijjiapan - Plan de Ayala, tramo: km. 0+000 - km. 11+416; subtramo: km. 7+000 - km. 9+000	
B004	Construcción del Camino: Chimúm'cum - Al Mojón Chamula, tramo: km. 0+000 - km. 9+420; subtramo: km. 3+000 - km. 4+000	
B019	Construcción del Camino: E.C. (Suytic - Santo Domingo) - Muctahuitz, tramo: km. 0+000 - km. 4+796.10; subtramo: km. 2+000 - km. 3+000	
B024	Construcción del Camino: Saclamantón - Joltzemen, tramo: km. 0+000 - km. 1+822.157; subtramo: km. 0+000 - km. 1+000	
B029	Construcción del Camino: Ejido Belisario Domínguez - San Antonio Caridad - Crucero Santa Martha, tramo: km. 0+000 - km. 7+000; subtramo: km. 2+000 - km. 3+000	
B061	Construcción del Camino: San Fernando - Colonia Cuauhtémoc, tramo: km. 0+000 - km. 9+000; subtramo: km. 2+000 - km. 4+000.	
B062	Construcción del Camino: San Isidro - Isla San José, tramo: km. 0+000 - km. 15+000; subtramo: km. 10+000 - km. 11+000	
B017	Reconstrucción del Camino: Rayón - Pantepec - Tapalapa - E.C. (Copainalá - Ocoatepec), tramo: km. 0+000 - km. 30+400; subtramo: km. 0+000 - km. 18+400 (T.A.).	





JUSTIFICACIONES



PROYECTOS		DESCRIPCIÓN
CLAVE	NOMBRE	
B036	Rehabilitación del Camino: Temo - Yajalón - Tila - El Limar, tramo: km. 0+000 - km. 86+700; subtramo: km. 40+000 - km. 86+700 (T.A.).	Inicio de periodo de ejecución programado a la tercera semana de abril, avances correspondiente a su meta programada
B010	Construcción del Camino: E.C. (Bochil - Luis Espinosa) - Garrido Canaval (Chavarria), tramo: km. 0+000 - km. 11+000; subtramo: km. 8+000 - km. 10+000	
B013	Construcción del Camino: E.C. (Huixtan - Oxchuc) - Los Ranchos, tramo: km. 0+000 - km. 7+500; subtramo: km. 3+000 - km. 4+000	
B053	Construcción del Camino: Pajalton Bajo - Kotalte, tramo: km. 0+000 - km. 2+500; subtramo: km. 0+000 - km. 1+000	
B063	Construcción del Camino: Pomposo Castellanos - Eloy Borrás Aguilar, tramo: km. 0+000 - km. 10+200; subtramo: km. 3+000 - km. 4+000	
B067	Construcción del Camino: E.C. (Tenejapa - San Juan Cancuc) - Tzakuiviljok - Los Mangos, tramo: km. 0+000 - km. 2+346; subtramo: km. 0+000 - km. 1+000	
B023	Rehabilitación del Camino: E.C. Km. 161.3 (Pueblo Nuevo - Rincón Chamula) - San Felipe, tramo: km. 0+000 - km. 5+600 (T.A.)	
B034	Reconstrucción del Camino: Acala - E.C. (Las Limas - La Angostura), tramo: km. 0+000 - km. 9+100 (T.A.).	
B064	Reconstrucción del camino: E.C. (Arriaga - Tapachula) - Álvaro Obregón - Mazatán, tramo: km. 0+000 - km. 13+000, (T.A.)	

JUSTIFICACIONES

PROYECTOS		DESCRIPCIÓN
CLAVE	NOMBRE	
B023	Construcción del Camino: E.C. 138+960 (San Cristóbal de las Casas - Comitán) - Ranchería Santa Rosa, tramo: km. 0+000 - km. 12+000; subtramo: km. 3+000 - km. 4+000.	Inicio de periodo de ejecución programado a la cuarta semana de abril, avances correspondiente a su meta programada
B025	Construcción del Camino: E.C. 15+540 (Chalchihuitan - Tzacucum) - Joltealal, tramo: km. 0+000 - km. 25+750; subtramo: km. 5+000 - km. 6+000	
B027	Construcción del Camino: E.C. Paraíso del Grijalva - Río Jordán, tramo: km. 0+000 - km. 7+000; subtramo: km. 2+000 - km. 3+000	
B031	Construcción del Camino: Huitiupan - Santa Catarina - Los Naranjos, tramo: km. 0+000 - km. 28+900; subtramo: km. 18+900 - km. 19+900	
B036	Construcción del Camino: Queshil - San Antonio, tramo: km. 0+000 - km. 5+000; subtramo: km. 1+500 - km. 2+500	
B048	Construcción del Camino: Yakampot - E.C. Yaalchitom, tramo: km. 0+000 - km. 27+100; subtramo: km. 15+795 - km. 16+795	
B049	Construcción del Puente Vehicular S/N de 20.00 M.L. ubicado en el km. 3+960, sobre el camino: Rincón Chamula - San Felipe	
B015	Rehabilitación del Camino: Ixhuatán - Santa Anita, tramo: km. 0+000 - km. 8+400 (T.A.)	






JUSTIFICACIONES

PROYECTOS		DESCRIPCIÓN
CLAVE	NOMBRE	
B063	Reconstrucción del camino: Villa Comaltitlán – Vicente Guerrero – Providencia, tramo: km. 0+000 – km. 15+900, subtramos: km. 0+000 – km. 4+900 (T.A.) y km. 5+850 – km. 6+020	<p>Inicio de periodo de ejecución programado a la primera semana de mayo, avances correspondiente a su meta programada</p>  
B033	Construcción del Camino: Mozotal - Santo Domingo La Cascada - Llano Grande - Ángel Díaz, - Entronque Parralito, tramo: km. 0+000 - km. 19+000; subtramo: km. 11+000 - km. 12+000	
B035	Construcción del Camino: Paste - Elambó, tramo: km. 0+000 - km. 2+040; subtramo: km. 1+000 - km. 2+040	
B042	Construcción del Camino: Santa Rosa - Frontera Mexiquito, tramo: km. 10+000 - km. 21+260; subtramo: km. 17+200 - km. 18+200	
B043	Construcción del Camino: Siltepec - Vega Rosario (Vega del Rosario) - Maíz Blanco, tramo: km. 0+000 - km. 22+000; subtramo: km. 4+000 - km. 5+000	
B044	Construcción del Camino: Simojovel - Pueblo Nuevo Sitala; tramo: km. 20+000 - km. 37+000; subtramo: km. 21+000 - km. 22+000	
B047	Construcción del Camino: Tres Cerros - Miguel Utrilla (Los Chorros) - Majomut - E.C. km. 22+000 (Chenalhó - Pantelhó), tramo: km. 0+000 - km. 8+369.50; subtramo: km. 3+200 - km. 4+200	
B054	Construcción del Camino: Pajaltón Bajo - Naxic, tramo: km. 0+000 - km. 2+700; subtramo: km. 0+000 - km. 1+000	

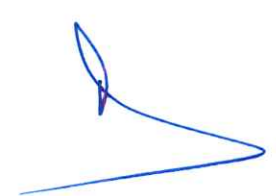

JUSTIFICACIONES

PROYECTOS		DESCRIPCIÓN
CLAVE	NOMBRE	
B027	Rehabilitación del camino: Yaalichin al Entronque Camino Yutniontic, tramo: km. 0+000 - km 5+300 (T.A.)	<p>Inicio de periodo de ejecución programado a la segunda semana de mayo, avances correspondiente a su meta programada; debido a los atrasos por la espera de suministros y maquinaria</p>
B038	Camino: Est. el Suspiro - Nuevo Nicapa, tramo: km. 0+000 - km. 13+600	
B007	Construcción del Camino: Desvío Salvador - Embarcadero Jericó - Loma Bonita, tramo: km. 0+000 - km. 17+200; subtramo: km. 2+078 - km. 3+078	
B014	Construcción del Camino: E.C. (Lagos de Montebello - Marqués de Comillas) - Jerusalén - Guadalupe Tepeyac, tramo: km. 0+000 - km. 25+000; subtramo: km. 10+000 - km. 11+000	
B017	Construcción del Camino: E.C. (Santa Rosa - Frontera Mexiquito) - Ramal Onilja Tzajalnich, tramo: km. 0+000 - km. 4+120; subtramo: km. 1+000 - km. 2+000	
B021	Construcción del Camino: E.C. (Tenejapa - San Juan Cancuc) - Baj'lokilja, tramo: km. 0+000 - km. 9+400; subtramo: km. 5+000 - km. 6+000	
B068	Construcción del Camino: E.C. (Teopisca - Villa Las Rosas) - Crucero Puerto - San Lázaro, tramo: km. 0+000 - km. 12+500; subtramo: km. 6+000 - km. 7+000.	
B016	Construcción del Camino: E.C. (Ruinas - Palenque) - Cuauhtémoc Cárdenas, tramo: km. 0+000 - km. 5+748.15; subtramo: km. 3+000 - km. 4+000.	



JUSTIFICACIONES

PROYECTOS		DESCRIPCIÓN
CLAVE	NOMBRE	
B026	Construcción del Camino: E.C. Chalam - Chenalhó, tramo: km. 0+000 - km. 2+912; subtramo: km. 1+000 - km. 2+912	Inicio de periodo de ejecución programado a la primera semana de junio, avances correspondiente a su meta programada; debido a los atrasos por la espera de suministros y maquinaria
B030	Construcción del Camino: El Bosque - Chabajebal, tramo: km. 0+000 - km. 12+989; subtramo: km. 6+000 - km. 7+000	
B037	Construcción del Camino: Saclum - Tzizim, tramo: km. 15+000 - km. 26+320; subtramo: km. 19+000 - km. 20+000	
B045	Construcción del Camino: Solosuchiapa - Álvaro Obregón, tramo: km. 0+000 - km. 8+500; subtramo: km. 1+000 - km. 2+000	
B020	Rehabilitación del Camino: Villa Corzo - Monterrey, tramo: km. 0+000 - km. 19+200; subtramo: km. 10+000 - km. 19+200 (T.A.)	
B026	Rehabilitación del Camino: Ocozocoautla - Apic Pac, tramo: km. 0+000 - km. 51+520; subtramo: km. 13+000 - km. 38+000 (T.A.)	
B029	Rehabilitación del Camino: E.C. km. 8+600 (San Cristobal de las Casas - San Juan Chamula) - Bechijtic - Tzotolum (Tierra Colorada), tramo: km. 0+000 - km. 16+924; subtramo: km. 0+000 - km. 16+924	
B039	Rehabilitación del Camino: Altamirano - Comitán, tramo: km. 0+000 - km. 66+000, subtramo: km. 0+000 - km. 12+000 (T.A.)	


JUSTIFICACIONES

PROYECTOS		DESCRIPCIÓN
CLAVE	NOMBRE	
B071	Rehabilitación del Camino: Yajalón - Lázaro Cárdenas, tramo: km. 0+000 - km. 6+500; subtramo: km. 2+000 - km. 6+500 (T.A.).	<p>No presenta avances físicos, toda vez que el proyecto fue recientemente contratado y se encuentra en estatus por iniciar</p>
B008	Construcción del Camino: E.C. (Agustín Rubio-Ignacio Zaragoza) - Cerro las Campanas - Villaflores - San Lorenzo -Reforma y Planada, tramo: km. 0+000 - km. 27+500; subtramo: km. 17+600 - km. 18+600	
B015	Construcción del Camino: E.C. (Palenque - Ocosingo) - San Jerónimo Tulijá, tramo: km. 0+000 - km. 5+200; subtramo: km. 1+600 - km. 3+000	
B028	Construcción del Camino: E.C. San Francisco - Palestina, tramo: km. 0+000 - km. 9+000; subtramo: km. 4+000 - km. 5+000	
B032	Construcción del Camino: Jaltenango - Querétaro, tramo: km. 0+000 - km. 6+000; subtramo: km. 2+700 - km. 4+000	
B034	Construcción del Camino: Oxchuc - Cruzton - San Juan Cancuc - Guaquitepec - Sitala, tramo: km. 29+500 = km. 3+500 - km. 58+000 = km. 32+000; subtramo: km. 17+000 - km. 18+000	
B051	Construcción del Puente Vehicular sobre el Río Yaxgemel de 35.00 m.l., ubicado en el km. 1+980, sobre el Camino: Ejido Puebla - Ejido Miguel Utrilla Los Chorros	
B055	Rehabilitación del Camino: Tres Cruces - Bautista Chico, tramo: km. 0+000 - km. 1+020	



JUSTIFICACIONES

PROYECTOS		DESCRIPCIÓN
CLAVE	NOMBRE	
B064	Construcción del Puente Peatonal de 15 M.L. y Obras Complementarias ubicado en el Km. 15+760 (Rivera de Chalchi) de la Carretera La Angostura - San Francisco Pujiltic	
B069	Construcción del Camino: El Nance - Puerto Rico, tramo: km. 27+000 - km. 32+000; subtramo: km. 28+000 - km. 29+000.	
B070	Construcción del Camino: Amatán - Reforma y Planada, tramo: km. 0+000 - km. 6+000; subtramo: km. 0+000 - km. 1+000.	
B071	Rehabilitación del Camino: E.C. (Jiquipilas - Quintana Roo) - Venustiano Carranza - La Juchiteca, tramo: km. 0+000 - km. 10+000 (T.A.)	
B001	Conservación y Mantenimiento de Maquinaria Pesada y Equipo para la atención de las afectaciones a los Caminos Pavimentados y Rurales	
B007	Rehabilitación del Camino Rural:: El Ceñido - Limite Mpio. Capitán Luis A. Vidal, tramo: km. 0+000 - km. 14+800; subtramo: km. 4+800 - km. 14+800	No presenta avances físicos, toda vez que el proyecto fue recientemente liberado y se encuentra en proceso de licitación y contratación
B018	Rehabilitación del Camino: San Cristóbal - Pozo Colorado - Laguna Grande - San Lucas - Chiapilla, tramo: km. 0+000 - km. 37+000; subtramo: km. 11+520 - km. 16+900.	




JUSTIFICACIONES

PROYECTOS		DESCRIPCIÓN
CLAVE	NOMBRE	
B072	Rehabilitación del Camino: E.C. Km. 11.3 (Tuxtla - La Angostura) - Acceso al Aeropuerto Internacional "Ángel Albino Corzo"; tramo: km. 0+000 - km. 5+000 (T.A.).	No presenta avance físicos, toda vez que el proyecto se encuentra en espera de validación y liberación de recursos presupuestarios
B008	Camino Rural: Nuevo Juan del Grijalva - Puente Sayula, tramo: km. 0+000 - km. 2+200.	
B012	Camino: E.C. (Juárez - Ostuacan) - Ej. Catedral de Chiapas, tramo: km. 0+000 - km. 7+140 (T.A.)	
B013	Rehabilitación del Camino: E.C. Km. 83 (Bochil - Pichucalco) - Nachitom - Santo Domingo, tramo: km. 0+000 - km. 36+000; subtramo: km. 16+000 - km. 36+000 (T.A.)	
B019	Rehabilitación del Camino: Santa Isabel - Domingo Chanona, tramo: km. 0+000 - km. 67+500; subtramo: km. 45+000 - km. 67+500 (T.A.)	
B025	Camino: Juárez - Col. El Paraíso (E.C. Santa Teresa 2a. Sección), tramo: km. 0+000 - km. 17+600 (T.A.)	
B006	Construcción del Camino: Col. Nuevo León - Nicolás Ruiz, tramo: km. 0+000 - km. 34+771; subtramo: km. 27+172.60 - km. 28+500	
B003	Reconstrucción del Camino Rural: Chespal Viejo - Agua Caliente, tramo: km. 0+000 - km. 11+600 (T.A.)	

JUSTIFICACIONES

PROYECTOS		DESCRIPCIÓN
CLAVE	NOMBRE	
B021	Rehabilitación del Camino: Altamirano - Comitán, tramo: km. 0+000 – km. 66+000 (T.A.)	<p>No presenta avances ni presupuesto devengado, toda vez que el proyecto tuvo una reducción por traspaso, monto presupuestario para la liberación de diversos proyectos</p>
B022	Reconstrucción del Camino: El Porvenir - La Grandeza, tramo: km. 33+000 - km. 52+000 (T.A.), subtramo: km. 42+700 - km. 52+000 (T.A.)	
B024	Rehabilitación del Camino: E.C. km. 11.3 (Tuxtla - La Angostura) - Acceso al Aeropuerto Internacional "Ángel Albino Corzo"; tramo: km. 0+000 - km. 12+100 (T.A.)	
B028	Rehabilitación del Camino: Yajalón - Lázaro Cárdenas, tramo: km. 0+000 - km. 6+500; subtramo: km. 2+000 - km. 6+500	
B002	Camino: San Isidro - Isla San José, tramo: km. 0+000 - km. 15+000; subtramo: km. 10+000 - km. 11+000	
B009	Construcción del Camino: E.C. (Bochil - Luis Espinosa) - Allende de Esquipulas, tramo: km. 0+000 - km. 21+000; subtramo: km. 0+500 - km. 1+500	
B012	Construcción del Camino: E.C. (Chanal - La Mendoza) - Sakchibalte, tramo: km. 0+000 - km. 4+140; subtramo: km. 2+000 - km. 3+000	

JUSTIFICACIONES

PROYECTOS		DESCRIPCIÓN
CLAVE	NOMBRE	
B022	Construcción del Camino: E.C. (Teopisca - Villa Las Rosas) - El Puerto - San Lázaro, tramo: km. 0+000 - km. 12+500; subtramo: km. 6+000 - km. 7+000	
B038	Construcción del Camino: San Fernando - Colonia Cuauhtémoc, tramo: km. 0+000 - km. 9+000; subtramo: km. 2+000 - km. 3+000	
B050	Construcción del Puente Vehicular sobre el Río Lacanja de 70.00 m.l., ubicado en el km. 2+600, sobre el Camino: E.C. (Carretera Fronteriza del Sur - Bonampak) - Lacanja Chansayab	
B052	Construcción del Camino: E.C. km. 10+000 del tramo (Cruzton - Las Ollas) - Chilimjoeltic, tramo: km. 0+000 - km. 8+640; subtramo: km. 3+750 - km. 4+750	

Nota: Cabe mencionar que el rango de porcentaje de avances, utilizado para la notificación de beneficiarios es de 80%, en los formatos de indicadores.

